


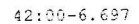
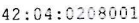
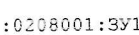
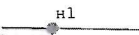









Масштаб 1:1 000

Условные обозначения:

-  - Вновь образованная часть границы, сведения о которой достаточны для определения её местоположения
-  - Характерная точка образуемого земельного участка
-  - Граница ЗОУИТ
-  - Номер ЗОУИТ
-  - Номер кадастрового квартала
-  - Кадастровый номер земельного участка
-  - Характерная точка образуемого земельного участка
-  - Надписи кадастрового номера земельного участка
-  - Кадастровый номер строит.объекта
-  - Земли общего пользования, проход, проезд
-  - Характерная точка контура земельного участка
-  - Граница существующего земельного участка